


COMUNE DI RAGUSA



COMUNE DI SCICLI


CITTA' DI RAGUSA

PIANO DI UTILIZZO R.N.S.B.  
"MACCHIA FORESTALE DEL FIUME IRMINIO"  
SCHEMA DI MASSIMA  
TAV. 8

Dirigente del Settore IV  
Arch. Marcello Dimartino


Resp. del Servizio  
Arch. Aurelio Barone


Gruppo di Lavoro:  
Arch. Marcello Dimartino  
Arch. Aurelio Barone  
Geom. Maglietta Stella





Il SINDACO  
Ing. Federico Piccolo


Scala 1:5.000


 Limite Comunale RG-SC


 Perimetro Zona A


 Perimetro Zona B


 Zona A - Riserva


 Fascia Di Rispetto 100 mt


 Zona B1-Preriserva- Aree di Protezione a Sviluppo Controllato


 Zona B2- Preriserva- Aree di Protezione a Sviluppo Controllato


 Zona B3- Preriserva- di Protezione di Recupero Ambientale


 Perimetro Istituzione Nuove Aree a Regime Tutelato


 Perimetro Fascia di Rispetto Riserva


 Perimetro Azione Piano Gestione Residui Dunali


 Sentieri Pedonali Interni


 Pista ciclabile e Pedonale

 Pista Ciclabile e Sede Carrabile


 Viabilità Progetto


 Viabilità PRG


 Aree SIC- ZPS


 Buffer Costa 150


Piano Territoriale Provinciale D.D. 1376/03 - Azioni Dirette


 Az\_e4d - Valorizzazione ricreativa - ambientale del percorso dei centri costieri/Programma viabilità


 Az\_e4a - Intervento di valorizzazione sistema viabilità


 Az\_e2b - Asse Iltiraneo/Programma viabilità

 Az\_b2a - Programma dei beni culturali istituzione di nuove aree


 Az\_b1b - Programma dei beni culturali

 Az\_g1f - Sistema Irmínio - Dominata / Programma cave e miniere

 Az\_b1a - Intervento/Programma dei beni culturali

 Az\_c5a - Interventi di acquisizione restauro e/o nuova costruzione di fabbricati di servizio alla riserva / Programma agricoltura

Piano di Gestione "Residui Dunali D.D. Dipartimento Ambiente 332/2011

 Ambito Piano di Gestione "Residui Dunali della Sicilia Sud Orientale" - Foce del Fiume Irmínio